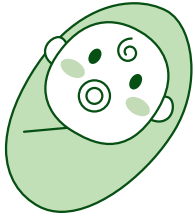


DATA / 数字でみる諫早市

● 出生 ●



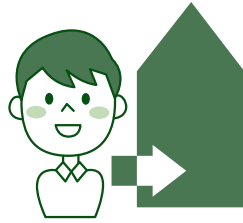
1日に**3.1**人(平成25年中)

● 死亡 ●



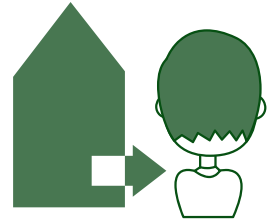
1日に**4.0**人(平成25年中)

● 転入 ●



1日に**13.1**人(平成25年中)

● 転出 ●



1日に**14.7**人(平成25年中)

● 火災発生 ●




7.9日に1件(平成25年中)

● 救急出動 ●



1日に**13**件(平成25年中)

● 世帯人口 ●



1世帯に**2.4**人
(平成26年1月1日現在)

● ゴミ処理 ●




1日に1人あたり
約1060g
(平成25年中)

● 市の決算 ●




1人あたり約**456,000**円
(平成25年度決算)

● 市税 ●



1人あたり約**113,000**円
(平成25年度決算)

● 上水道 ●



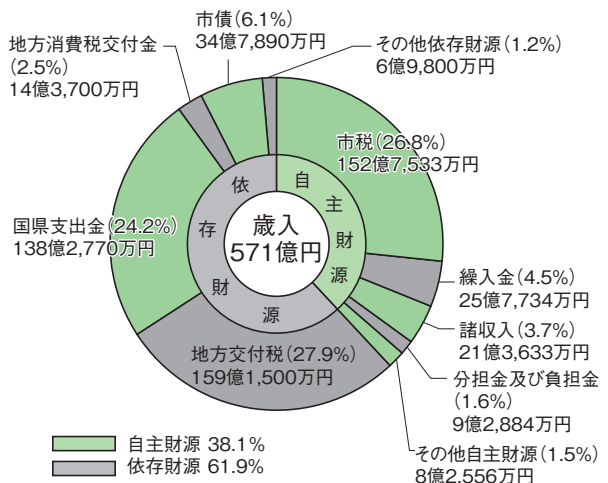
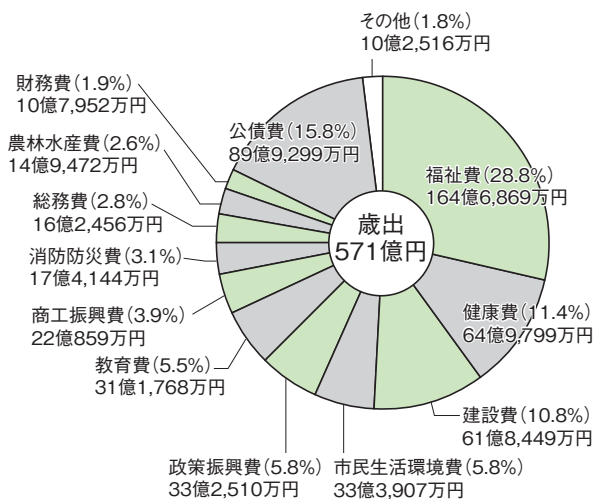
1日に1人あたり**312**L
(平成25年度実績)

● 汚水処理人口普及率 ●



82.8%(平成25年度末)

■平成26年度 一般会計当初予算



ISAHAYA DATA

市の沿革

市内の各地域は、古くから西海の地・肥前地方における歴史的体験を共有しながら、また、あるときは独自の歴史、風土、文化を刻みながら、先人は幾多の苦難を乗り越えてきました。明治維新の廃藩置県、明治22年の市制、町村制によって、1町18か村となり、大正、昭和、そして平成の百十余年の長きにわたり、それぞれ教育や産業などの地域振興に取り組みました。

市町村の役割は時代とともに変遷し、昭和15年には合併によって諫早市制が施行され、昭和30年に多良見村と飯盛村が発足し、昭和31年には高来町制が施行されました。昭和40年代に飯盛町、多良見町、小長井町、森山町と相次いで町制が施行されて1市5町となり、今日の豊かな暮らしを実現してきました。そして、平成17年3月1日、1市5町(諫早市、多良見町、森山町、飯盛町、高来町、小長井町)が合併して現在に至り、県央の中核都市として発展が期待されています。

自然概要

諫早市は長崎県南部の中心に位置し、北高南低の地形に加え、東は有明海、西は大村湾、南に橘湾と3つの内海に囲まれ、古くから開拓された地帯に発達してきました。

市の中心を貫いて流れているのが、標高1057mの多良岳休眠火山帯を源とする本明川約28kmです。有明海に入るこの川は、平常は川底を露呈するほどの水量しかない静かな川ですが、豪雨時にはたちまち暴れ川の本性を現す川でもあります。

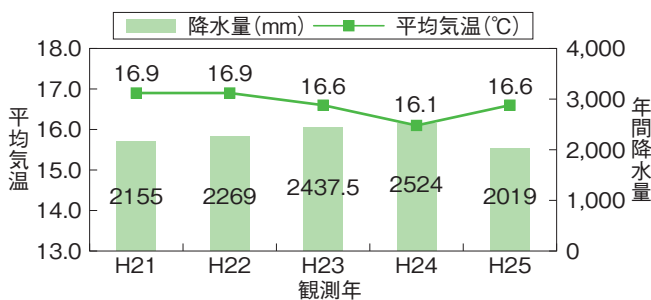
諫早地方の気候は温和であり、多良山麓はかすみが多く、南風に恵まれ、平年の月平均気温は冬季4～6度、夏季26～28度程度で年平均では15～16度くらいです。

風は冬に多良風が北から吹き降ろしますが年間の風向きは1～3月は北西の風、6～7月は南東ないし南西の風で、その他の月は東の風となっています。

湿度は70～80%で1年を通じあまり変化がみられません。

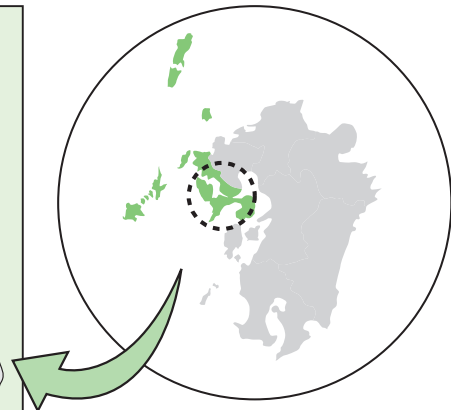
降水量は温暖多雨で、梅雨期および台風期にあたる6～9月には月雨量は200～450mm程度に達します。

年別気温・降水量の推移



東 経	130度3分 (市役所)
北 緯	32度50分 (市役所)
面 積	321.26km ²
都市計画区域	9,689ha
市街化区域	2,288ha
市街化調整区域	7,401ha

(平成26年10月現在)



総覧

市制施行年月日	面積	人口	世帯数
平成17年3月1日	312.17km ²	144,815人	50,216世帯

(資料:平成17年3月1日推計人口)

市長・副市長

■ 市長

歴代	氏名	就任年月日	退任年月日
初代	吉次 邦夫	平成17年4月10日	平成21年4月9日
2	宮本 明雄	平成21年4月10日	平成25年4月9日
3	宮本 明雄	平成25年4月10日	在任中

■ 副市長

氏名	就任年月日	退任年月日
副 島 宏 行	平成17年5月21日	平成21年5月20日
宮 本 明 雄	平成19年4月1日	平成20年12月31日
藤 山 正 昭	平成21年5月21日	平成25年5月20日
早 田 実	平成25年5月21日	在任中

※地方自治法の改正により、平成19年4月1日より市長の補助機関として助役に代わり副市長が新設されました。

市議会議員・副議長

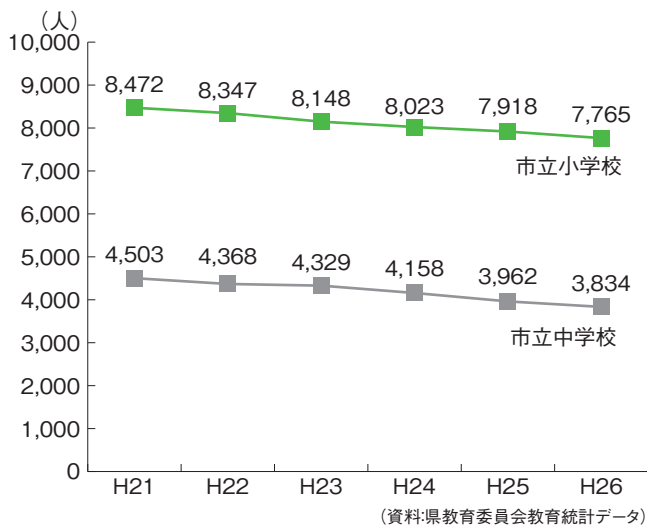
■ 議 長

歴代	氏名	就任年月日	退任年月日
初代	古川 利光	平成17年4月27日	平成19年4月26日
2	中村 敏治	平成19年4月26日	平成21年4月9日
3	並川 和則	平成21年4月24日	平成23年4月25日
4	並川 和則	平成23年4月25日	平成25年4月9日
5	村川 喜信	平成25年4月25日	在任中

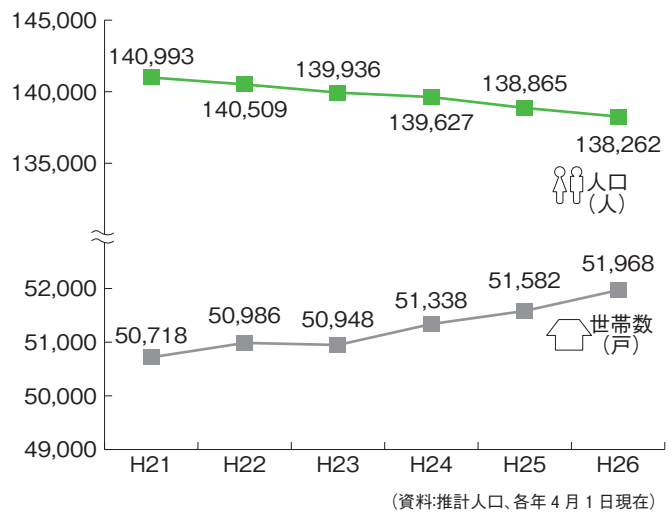
■ 副議長

歴代	氏名	就任年月日	退任年月日
初代	川浪 昭博	平成17年4月27日	平成19年4月26日
2	水田 寿一	平成19年4月26日	平成21年4月9日
3	宮崎 博通	平成21年4月24日	平成23年4月25日
4	土井 信幸	平成23年4月25日	平成25年4月9日
5	藤田 敏夫	平成25年4月25日	在任中

児童・生徒数の推移



人口の動き



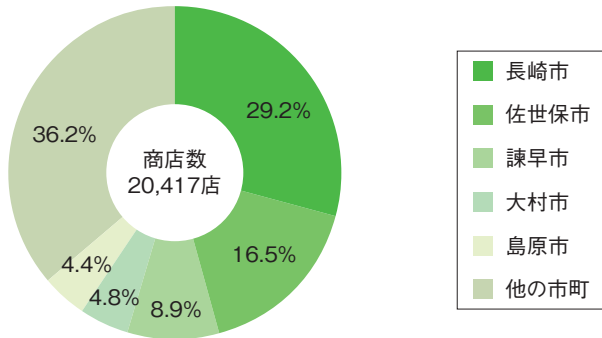
地域別に見た高齢化状況 (平成26年4月1日現在)

	市全体	諫早地域	多良見地域	森山地域	飯盛地域	高来地域	小長井地域
総人口	140,027	94,133	16,672	5,492	7,613	10,407	5,710
男	66,075	44,482	7,899	2,574	3,628	4,919	2,573
女	73,952	49,651	8,773	2,918	3,985	5,488	3,137
65歳以上人口	35,672	22,902	4,235	1,580	2,193	3,062	1,700
男	14,703	9,513	1,839	609	878	1,243	621
女	20,969	13,389	2,396	971	1,315	1,819	1,079
高齢化率	25.5	24.3	25.4	28.8	28.8	29.4	29.8
(昭和45年)	9.1%	8.2%	9.6%	9.8%	11.9%	11.7%	9.4%

(資料:住民基本台帳)

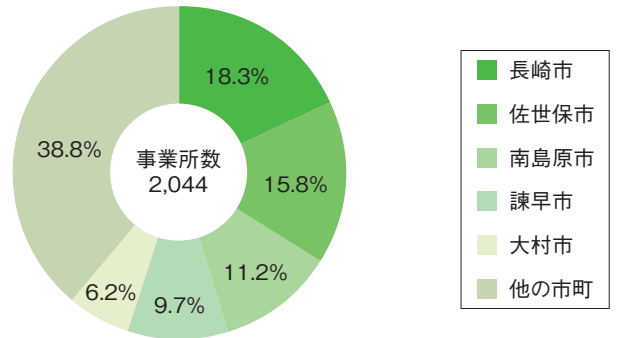
ISAHAYA DATA

県内商店数



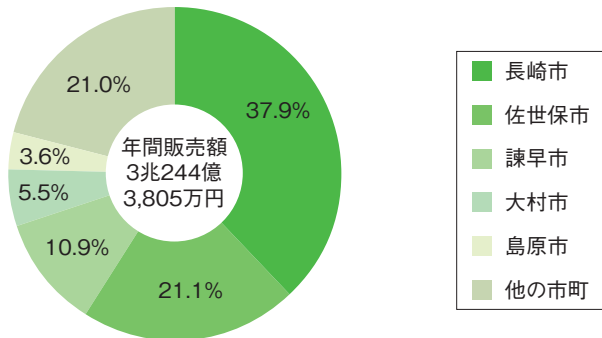
(資料:平成19年度長崎県商業統計調査)

県内事業所数(製造業)



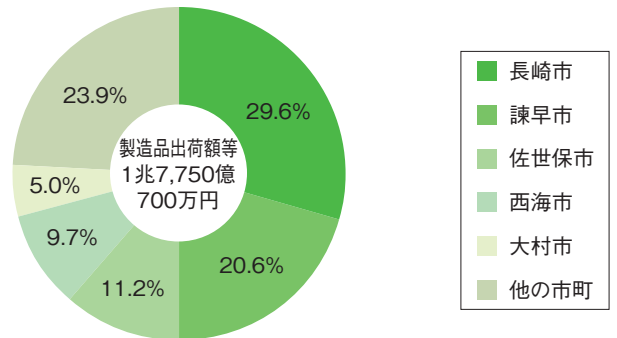
(資料:平成24年度長崎県工業統計調査)

年間商品販売額の市町別割合(長崎県内の構成)



(資料:平成19年度長崎県商業統計調査)

製造品出荷額等の市町別割合(長崎県内の構成)



(資料:平成24年度長崎県工業統計調査)

農業産出額(上位10品目)平成24年度

(単位:百万円)

	1位	2位	3位	4位	5位	6位	7位	8位	9位	10位
作物	ばれいしょ	みかん	たまねぎ	にんじん	プロイラー	米	ミニトマト	きく	いちご	肉用牛
金額	1,619	1,231	913	871	826	806	664	639	461	370

(資料:農協及び酪農協調べ)

海区別漁業生産状況

漁業協同組合	橘湾	大村湾		諫早湾	
	橘湾中央漁業協同組合	多良見町漁業協同組合	大村湾東部漁業協同組合真津山支部	小長井町漁業協同組合	
生産状況	t	2,076	57	2	261
	千円	280,000	80,000	3,000	115,000
主な漁業種類	中小型まき網 小型底引き網 刺網	小型底引き網 刺網 かご漁業	小型底引き網 刺網	養殖漁業	
主な魚種	イワシ、アジ、イカ	ナマコ、カキ、タコ	カニ、ナマコ	アサリ、カキ	
組合員数(人)	295	127	12	100	

(資料:平成24年漁港港勢調査)

ごみ処理量の推移

(単位:トン)

	平成22年	平成23年	平成24年	平成25年
可燃物	47,188	46,529	47,668	49,622
不燃物	2,267	2,306	2,377	2,396

(資料:市政概要)

し尿処理量の推移

(単位:kl)

	平成22年	平成23年	平成24年	平成25年
し尿処理量	46,120	32,663	28,495	27,133
浄化槽処理量	21,351	16,838	17,024	20,385
計	67,471	49,501	45,519	47,518

(資料:市政概要)