


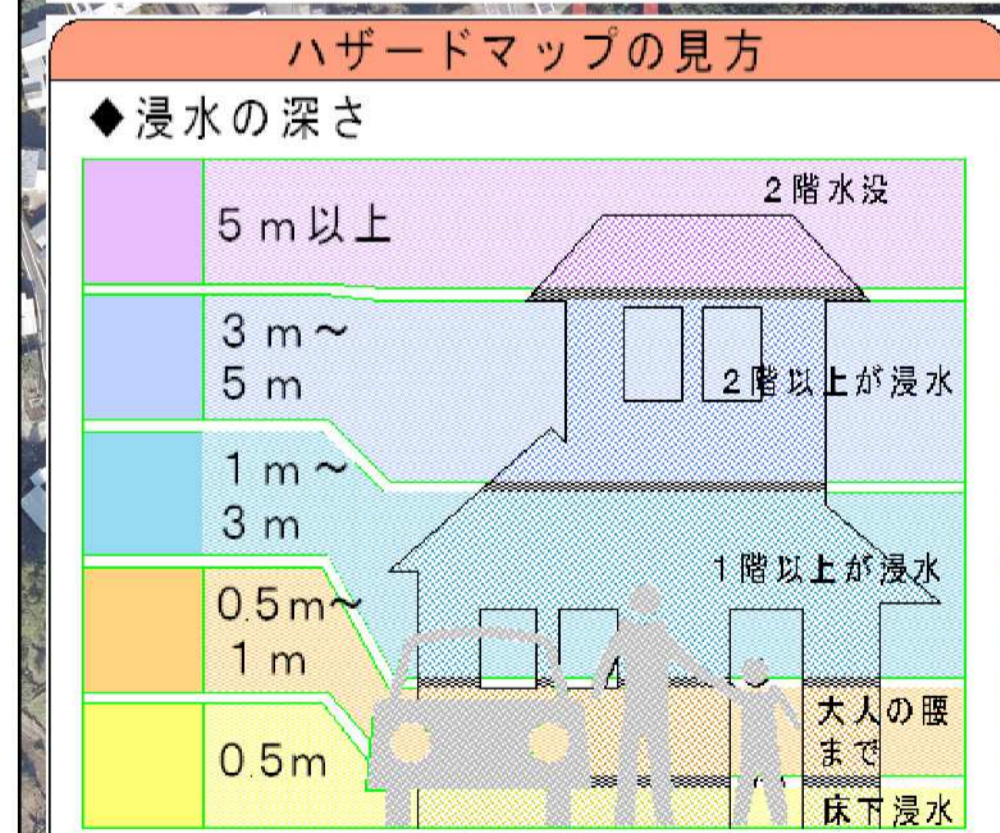
黒龍溜池 地震時ハザードマップ



黒龍溜池 諸元	
名称	黒龍溜池
貯水量	4,000m ³
堤高	5.20m
堤長	22.5m
天端幅	2.00m

防災関係の連絡先	
機関名	電話番号
諫早市役所代表	0957-22-1500
諫早市役所森山支所	0957-36-1111
警察署	110
消防署	119

情報伝達経路		
自治会・町内会	町内放送	住民の皆さん
報道機関	テレビ・ラジオ	
消防署・消防団	巡回放送・拡声器による伝達	
サイレン・防災ラジオ		



避難場所一覧		
名称	住所	電話番号
本村下公民館	諫早市森山町本村	—
河上神社	諫早市森山町本村2829	—

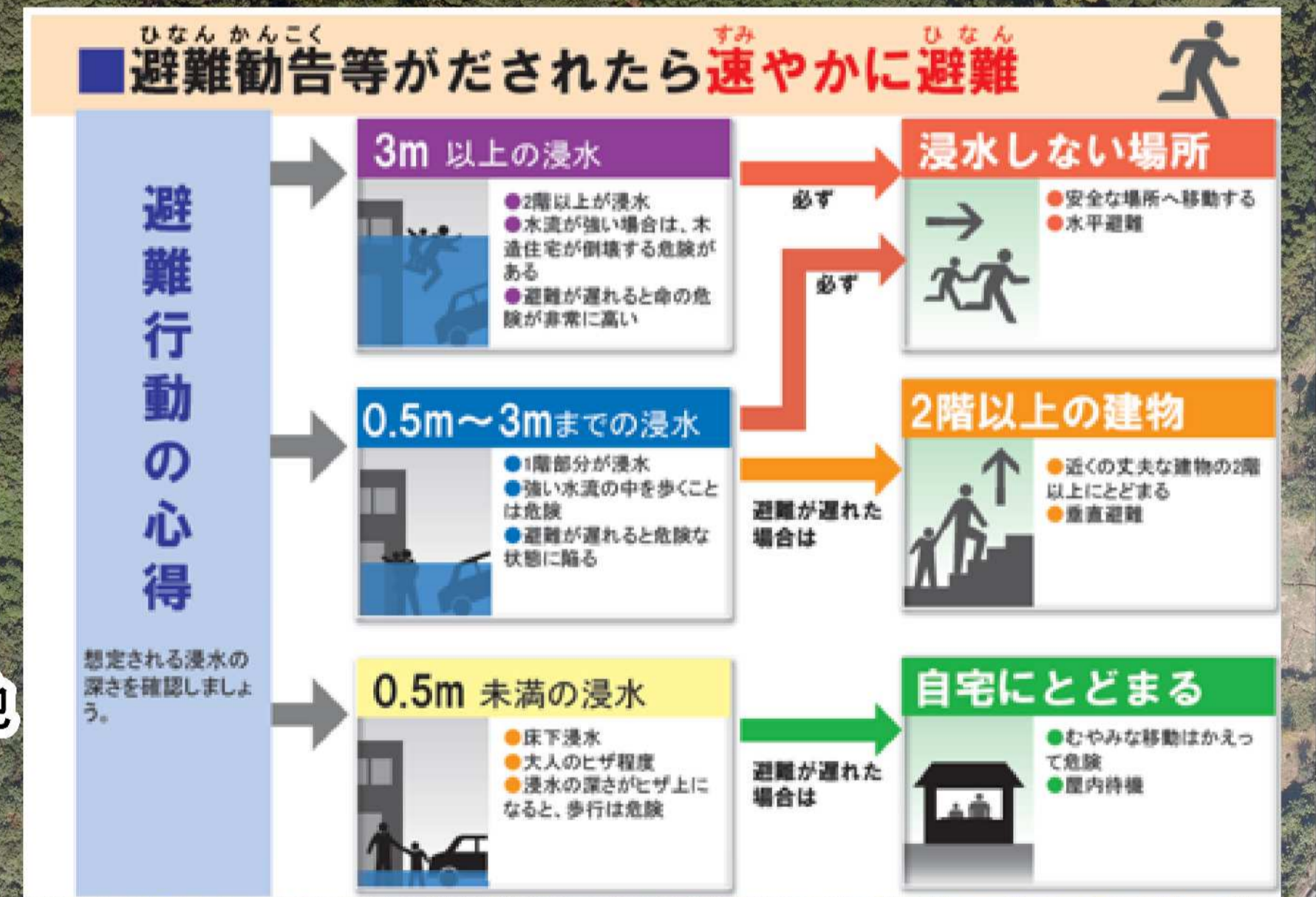
白塔溜池

※ハザードマップの注意点
 このハザードマップに表示してある浸水想定区域は、一定の仮定を基に作成されたものです。地震の規模、雨の降り方や決壊の状況によっては浸水想定範囲等が異なることがあります。

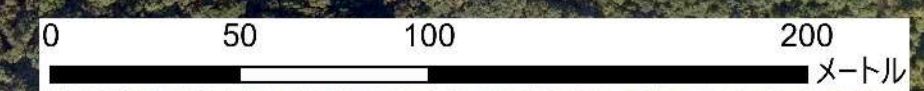
◆ 日頃から家族やご近所で災害への対応について話し合い、家から避難場所までの経路や家族の連絡先などを確認しておきましょう。
 ◆ 浸水の発生しやすい場所や状況を日頃から把握し、危険を感じたら自主的な避難を心がけましょう。
 ◆ みなさんが災害について関心を持ち、いざという時に落ちついて行動ができるよう、日頃から災害に関する正しい『心構え』を身につけておくことが大切です。

※避難時の心得

◇ ダムが決壊する恐れのある時は、まず高い所などの安全な場所に避難する。
 ◇ げけ地や川沿い、ため池の下流は避けて避難する。
 ◇ 近所と声をかけ合って、家族やグループで行動する。
 ◇ スリッパ、サンダル、長靴は危険であり、できるだけ運動靴等で避難する。
 ◇ 車での移動は避ける。
 ◇ 安全を確認した後に避難場所へ移動する。



この地図に関する問合せ先：
 諫早市役所 農林水産部 農地保全課
 〒854-8601 諫早市東小路町7番1号
 TEL: 0957-22-1500 (代表)



農免農道八郎線