


# 勢ノ元溜池 地震時ハザードマップ



## ※ハザードマップの注意点

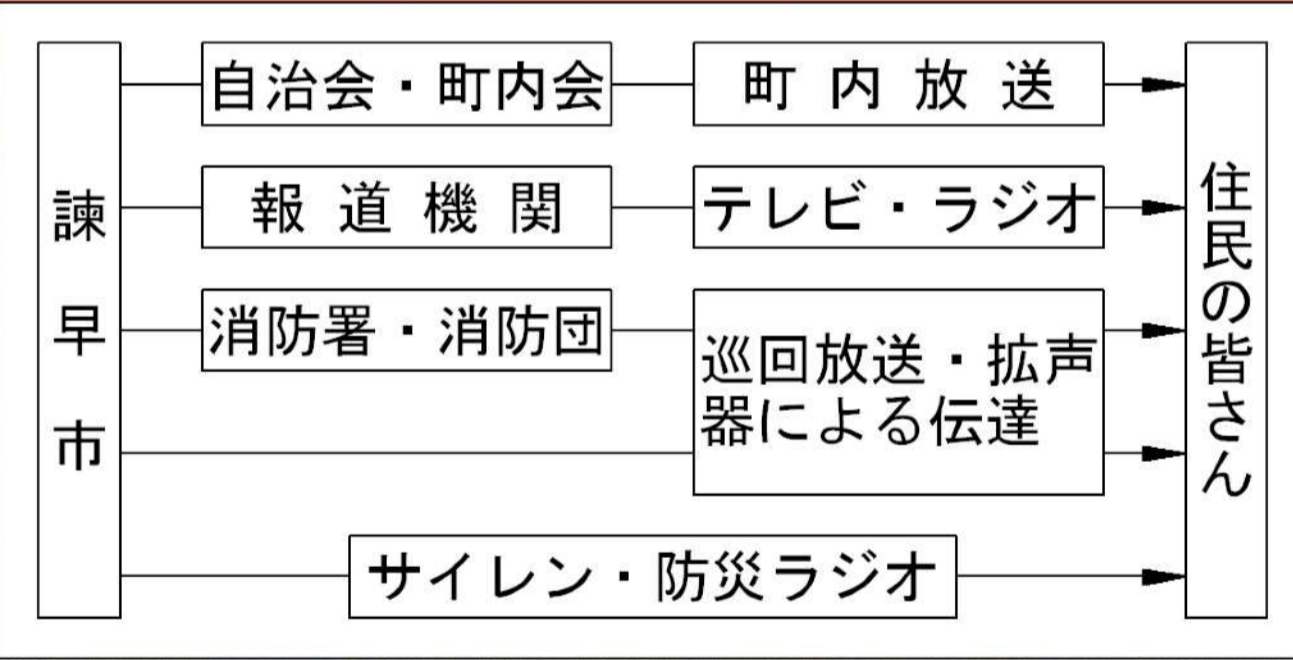
このハザードマップに表示してある浸水想定区域は、一定の仮定を基に作成されたものです。地震の規模、雨の降り方や決壊の状況によっては浸水想定範囲等が異なることがあります。

- ◆日頃から家族やご近所で災害への対応について話し合い、家から避難場所までの経路や家族の連絡先などを確認しておきましょう。
- ◆浸水の発生しやすい場所や状況を日頃から把握し、危険を感じたら自主的な避難を心がけましょう。
- ◆みなさんが災害について関心を持ち、いざという時に落ちついて行動ができるよう、日頃から災害に関する正しい『心構え』を身につけておくことが大切です。

## ※避難時の心得

- ◇ダムが決壊する恐れのある時は、まず高い所などの安全な場所に避難する。
- ◇がけ地や川沿い、ため池の下流は避けて避難する。
- ◇近所と声をかけ合って、家族やグループで行動する。
- ◇スリッパ、サンダル、長靴は危険であり、できるだけ運動靴等で避難する。
- ◇車での移動は避ける。
- ◇安全を確認した後に避難場所へ移動する。

## 情報伝達経路



### 避難勧告等がだされたら速やかに避難

ひなん かんこく

ひなん

避難行動の心得

想定される浸水の深さを確認しましょう。

浸水の深さ	避難行動の心得
3m以上の浸水	<ul style="list-style-type: none"> <li>2階以上が浸水</li> <li>水流が強い場合は、木造住宅が倒壊する危険がある</li> <li>避難が遅れると命の危険が非常に高い</li> </ul> <p>必ず → 浸水しない場所</p> <ul style="list-style-type: none"> <li>安全な場所へ移動する</li> <li>水平避難</li> </ul>
0.5m～3mまでの浸水	<ul style="list-style-type: none"> <li>1階部分が浸水</li> <li>強い水流の中を歩くことは危険</li> <li>避難が遅れると危険な状態に陥る</li> </ul> <p>必ず → 2階以上の建物</p> <ul style="list-style-type: none"> <li>近くの丈夫な建物の2階以上にとどまる</li> <li>垂直避難</li> </ul>
0.5m未満の浸水	<ul style="list-style-type: none"> <li>床下浸水</li> <li>大人のヒザ程度</li> <li>浸水の深さがヒザ上になると、歩行は危険</li> </ul> <p>避難が遅れた場合は → 自宅にとどまる</p> <ul style="list-style-type: none"> <li>むやみな移動はかえって危険</li> <li>屋内待機</li> </ul>

### 勢ノ元溜池 諸元

名称	勢ノ元溜池
貯水量	2,160m <sup>3</sup>
堤高	6.50m
堤長	64.0m
天端幅	3.80m

### 市指定避難場所一覧

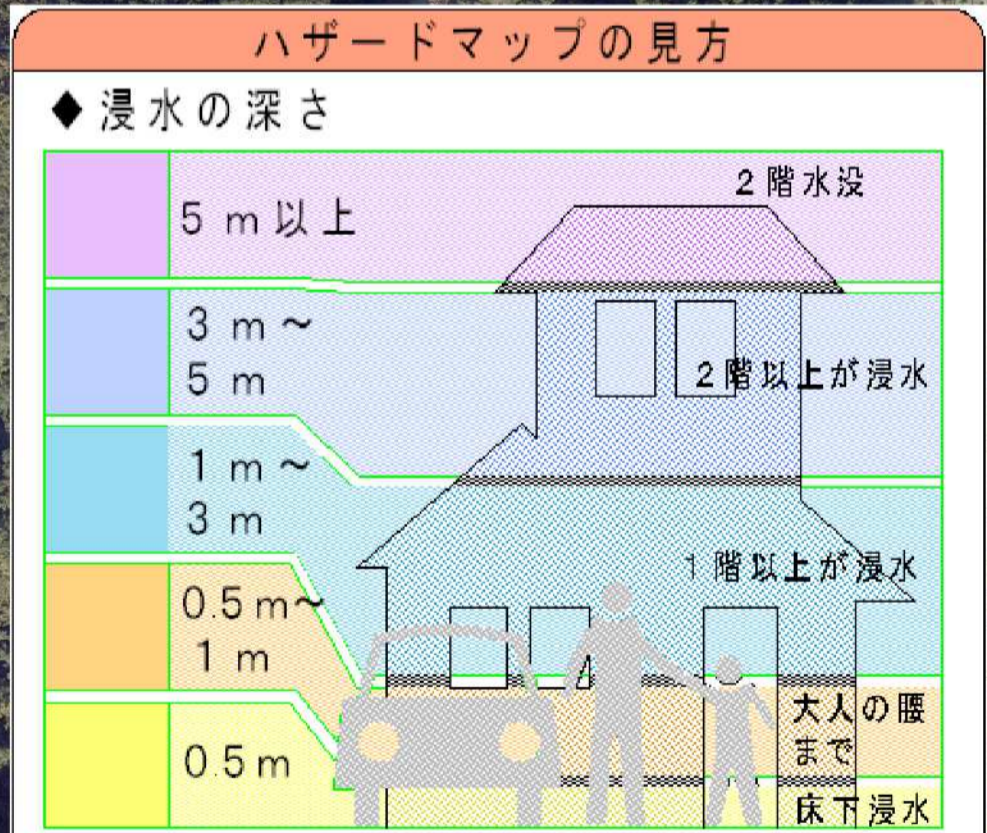
名称	住所	電話番号
大草公園	諫早市多良見町野副207	—
大草小学校校庭	諫早市多良見町野副59	0957-43-1231
大草集落センター	諫早市多良見町野副17-1	0957-43-4679

### 地区別避難場所一覧

名称	住所	電話番号
東西園公民館	諫早市多良見町西園634	0957-43-1939

### 防災関係の連絡先

機関名	電話番号
諫早市役所代表	0957-22-1500
諫早市役所多良見支所	0957-43-1111
多良見支所大草出張所	0957-43-1221
警察署	110
消防署	119



- ◆凡例
- 市指定避難場所
  - 地区別避難場所
  - 危険箇所
  - 崖崩れ・地滑り
  - 洪水到達時間
  - 急傾斜地崩壊危険箇所
  - 道路
  - JR
  - 警察関係
  - 消防関係
  - 病院
  - 小中学校

この地図に関する問合せ先：  
 諫早市役所 農林水産部 農地保全課  
 〒854-8601 諫早市東小路町7番1号  
 TEL: 0957-22-1500 (代表)

