
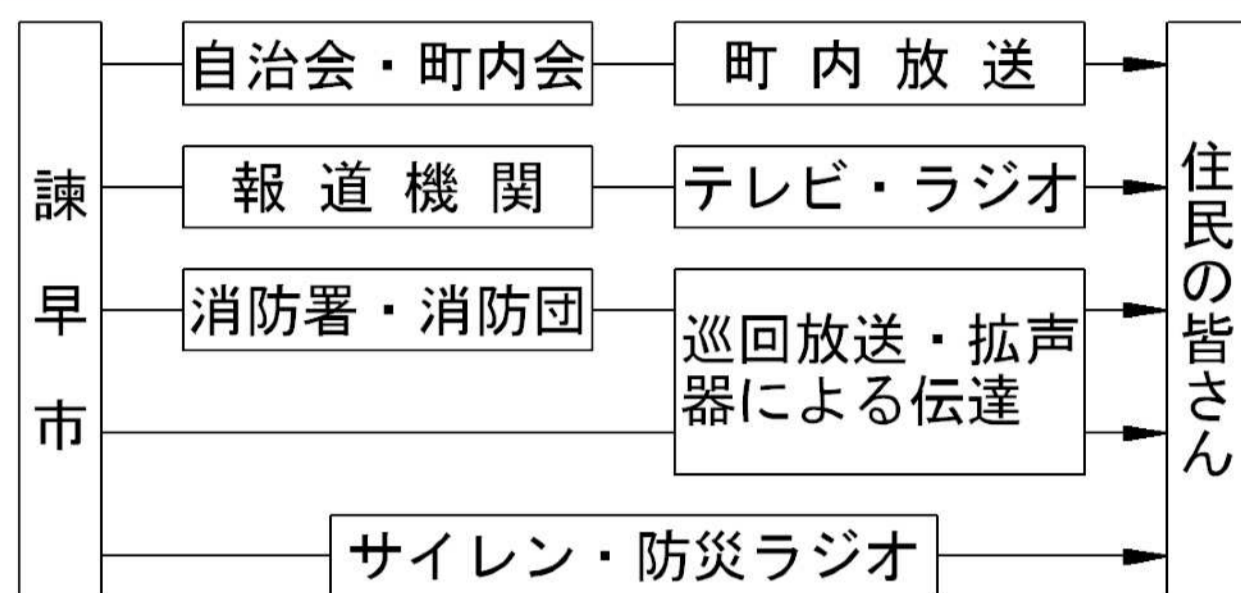


広谷溜池 地震時ハザードマップ



情報伝達経路



※ハザードマップの注意点

このハザードマップに表示してある浸水想定区域は、一定の仮定を基に作成されたものです。地震の規模、雨の降り方や決壊の状況によっては浸水想定範囲等が異なることがあります。

- ◆日頃から家族やご近所での災害への対応について話し合い、家から避難場所までの経路や家族の連絡先などを確認しておきましょう。
- ◆浸水の発生しやすい場所や状況を日頃から把握し、危険を感じたら自主的な避難を心がけましょう。
- ◆みなさんが災害について関心を持ち、いざという時に落ちついて行動ができるよう、日頃から災害に関する正しい『心構え』を身につけておくことが大切です。

※避難時の心得

- ◇ダムが決壊する恐れのある時は、まず高い所などの安全な場所に避難する。
- ◇がけ地や川沿い、ため池の下流は避けて避難する。
- ◇近所と声をかけ合って、家族やグループで行動する。
- ◇スリッパ、サンダル、長靴は危険であり、できるだけ運動靴等で避難する。
- ◇車での移動は避ける。
- ◇安全を確認した後に避難場所へ移動する。

避難勧告等がだされたら速やかに避難

ひなんかんこく

避難行動の心得

3m以上の浸水

- 2階以上が浸水
- 水流が強い場合は、水通住宅が倒壊する危険がある
- 避難が遅れると命の危険が非常に高い

必ず → **浸水しない場所**

- 安全な場所へ移動する
- 水平避難

0.5m～3mまでの浸水

- 1階部分が浸水
- 強い水流の中を歩くことは危険
- 避難が遅れると危険な状態に陥る

必ず → **2階以上の建物**

- 近くの丈夫な建物の2階以上に上りこむ
- 垂直避難

0.5m未満の浸水

- 床下浸水
- 大人のヒザ程度
- 浸水の深さがヒザになると、歩行は危険

避難が遅れた場合は → **自宅にとどまる**

- むやみな移動はかえって危険
- 室内待機

想定される浸水の深さを確認しましょう。

地区別避難場所一覧

名称	住所	電話番号
本明町公民館	諫早市本明町294-2	0957-25-0764
西栄田町公民館	諫早市西栄田町653-3	0957-26-7488
栄田町公民館	諫早市栄田町26-4	0957-26-3265
大野構造改善センター	諫早市本野町1231-5	—

市指定避難場所一覧

名称	住所	電話番号
上諫早小学校校庭	諫早市本明町99-2	0957-26-0467
明峰中学校校庭	諫早市栄田町500	0957-26-0075
鎮西学院大学 千葉体育館	諫早市西栄田町1212-1	0957-26-1234
鎮西学院高校 笹森卯一郎記念体育館	諫早市西栄田町1212-1	0957-25-1234
栄田公園	諫早市栄田町28-38	—

避難場所一覧

名称	住所	電話番号
やまびこ館(一時避難)	諫早市本野町1251-4	0957-25-9014

広谷溜池 諸元

名称	広谷溜池
貯水量	45,340m ³
堤高	9.00m
堤長	105.7m
天端幅	3.20m

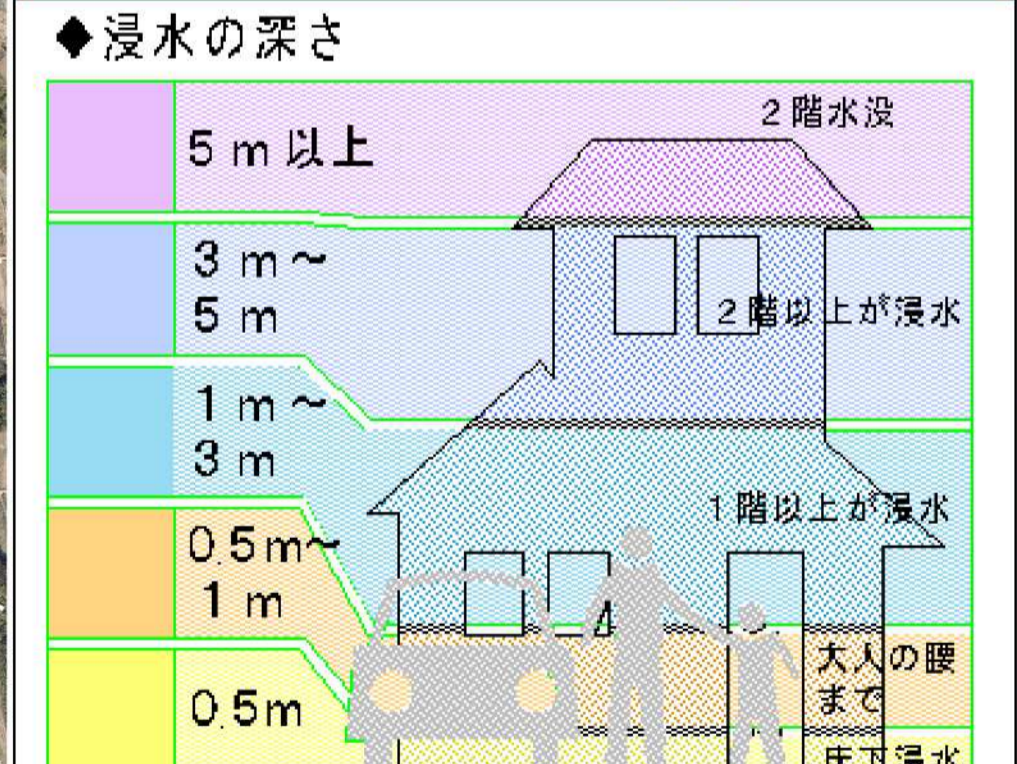
防災関係の連絡先

機関名	電話番号
諫早市役所代表	0957-22-1500
警察署	110
消防署	119

この地図に関する問合せ先：
諫早市役所 農林水産部 農地保全課
〒854-8601 諫早市東小路町7番1号
TEL:0957-22-1500(代表)



ハザードマップの見方



- ### ◆凡例
- 市指定避難場所 (Green house icon)
 - 地区別避難場所 (Blue house icon)
 - 避難場所 (Blue house icon)
 - 危険箇所 (Yellow triangle with exclamation mark)
 - 崖崩れ・地滑り (Red triangle with exclamation mark)
 - 洪水到達時間 (Red line)
 - 急傾斜地崩壊危険箇所 (Red line with exclamation mark)
 - 道路 (Pink dashed line)
 - JR (Black dashed line)
 - 農道 (Green dashed line)
 - 警察関係 (Blue circle with cross)
 - 消防関係 (Blue circle with cross)
 - 病院 (Blue cross icon)
 - 小中学校 (Blue '文' character icon)

