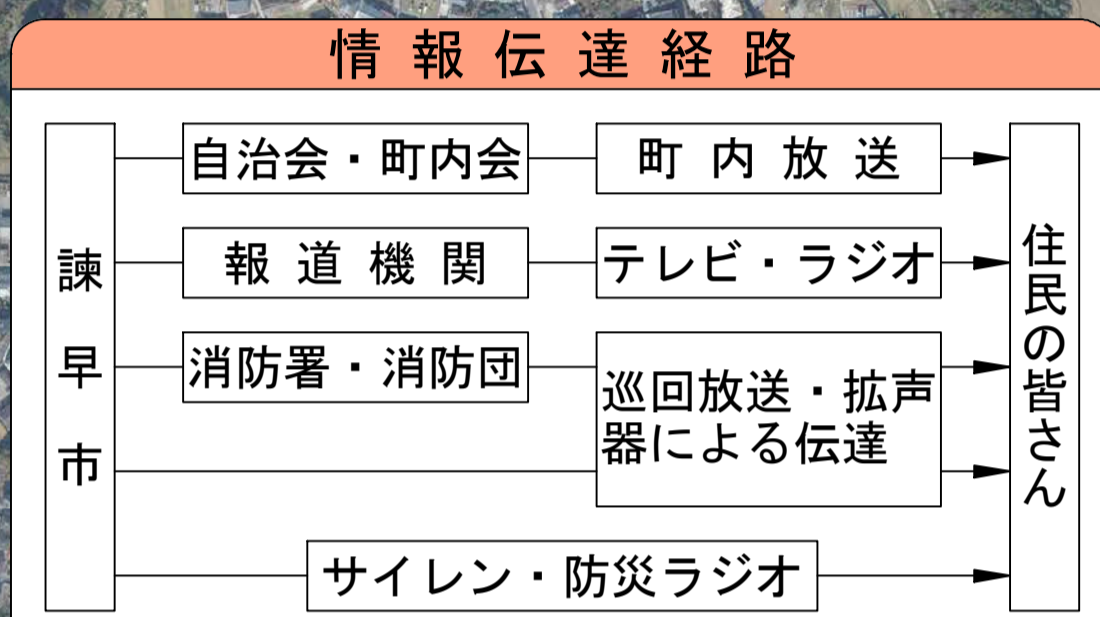


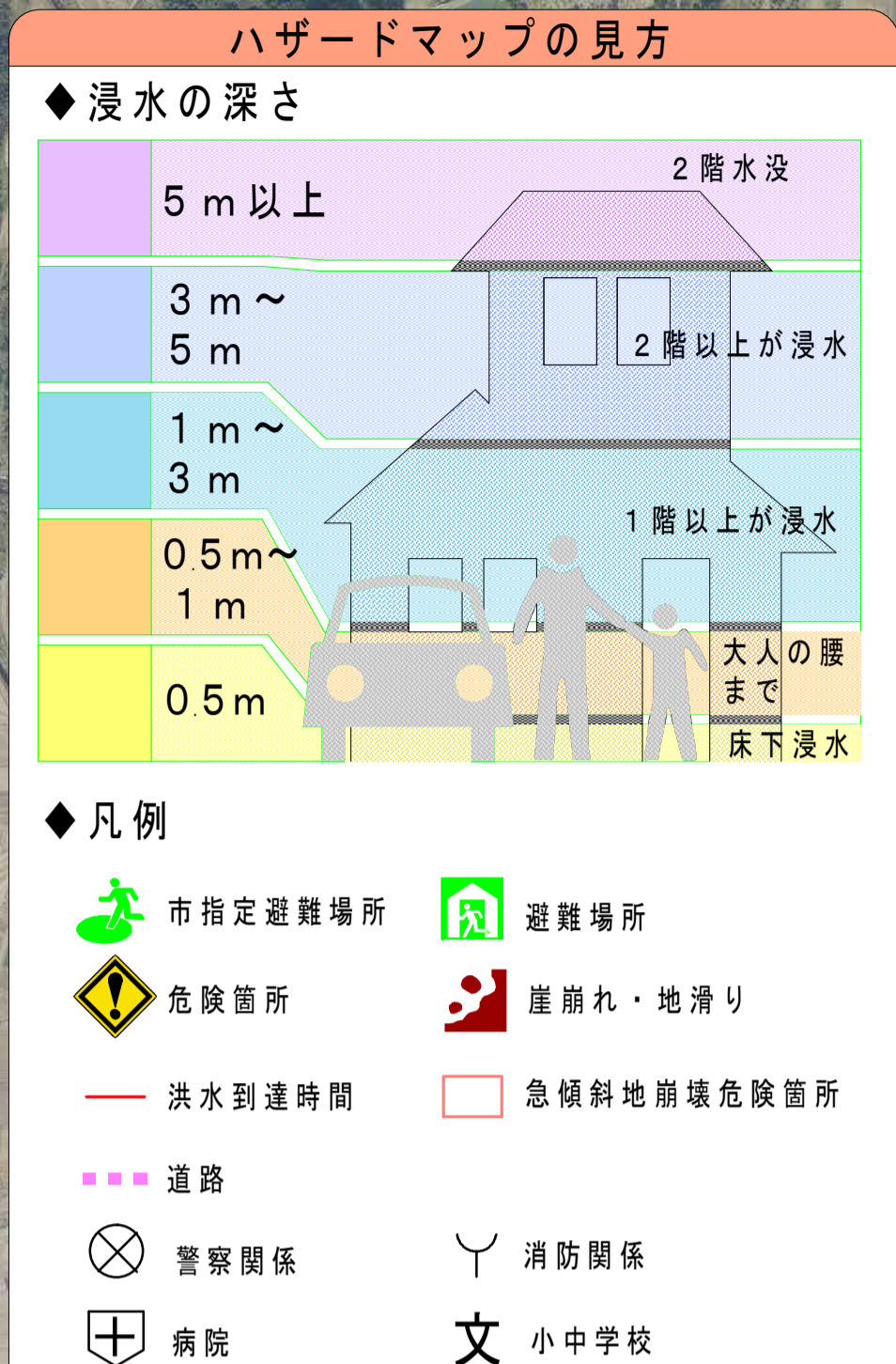
小豆崎ため池 地震時ハザードマップ

市指定避難場所一覧		
名称	住所	電話番号
長田いこいの広場	長田町2394-1	0957-23-9077
北諫早小学校	金谷町1-1	0957-22-2213
北諫早中学校	城見町35-1	0957-22-2235

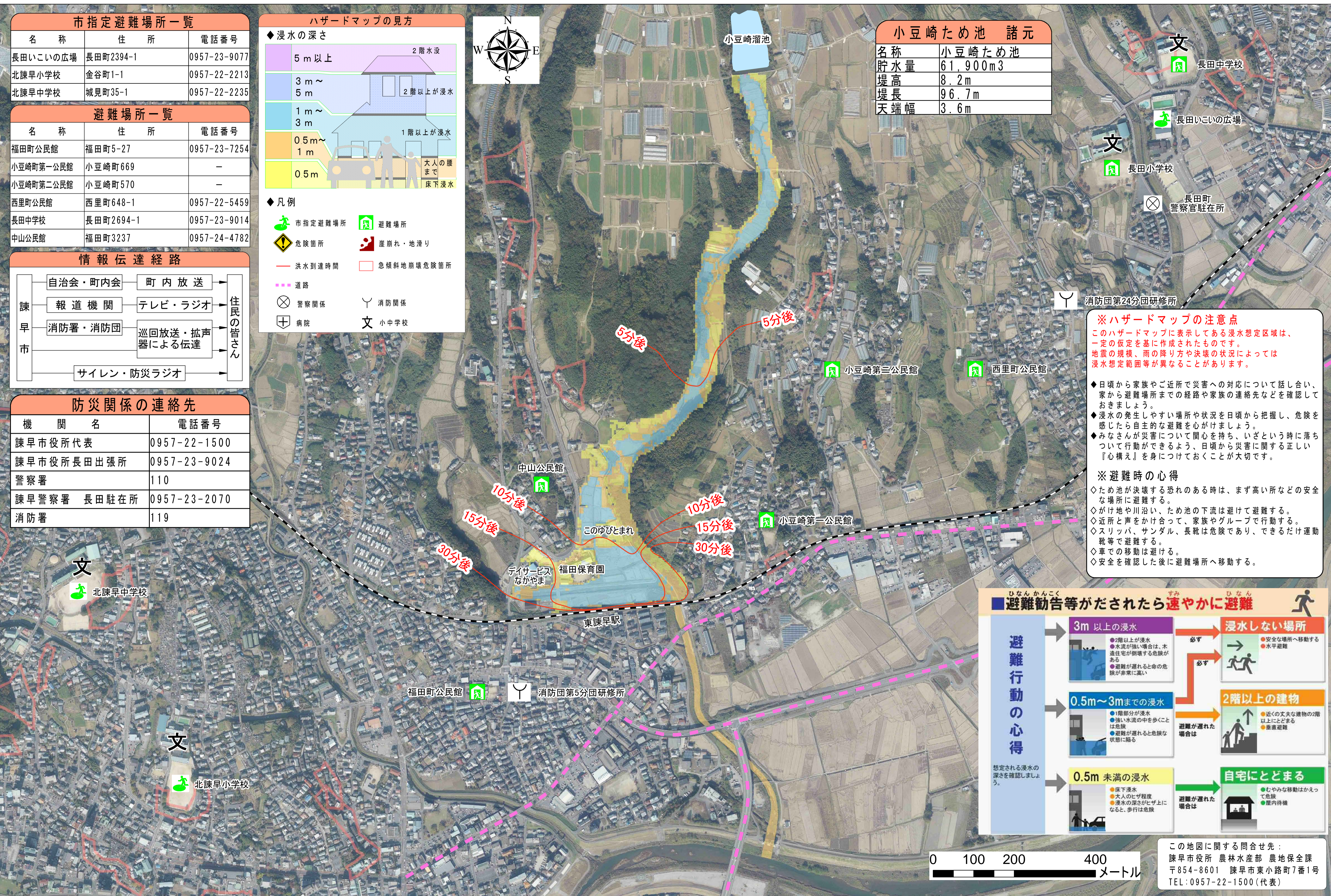
避難場所一覧		
名称	住所	電話番号
福田町公民館	福田町5-27	0957-23-7254
小豆崎町第一公民館	小豆崎町669	-
小豆崎町第二公民館	小豆崎町570	-
西里町公民館	西里町648-1	0957-22-5459
長田中学校	長田町2694-1	0957-23-9014
中山公民館	福田町3237	0957-24-4782



防災関係の連絡先	
機関名	電話番号
諫早市役所代表	0957-22-1500
諫早市役所長田出張所	0957-23-9024
警察署	110
諫早警察署 長田駐在所	0957-23-2070
消防署	119



小豆崎ため池 諸元	
名称	小豆崎ため池
貯水量	61,900m ³
堤高	8.2m
堤長	96.7m
天端幅	3.6m

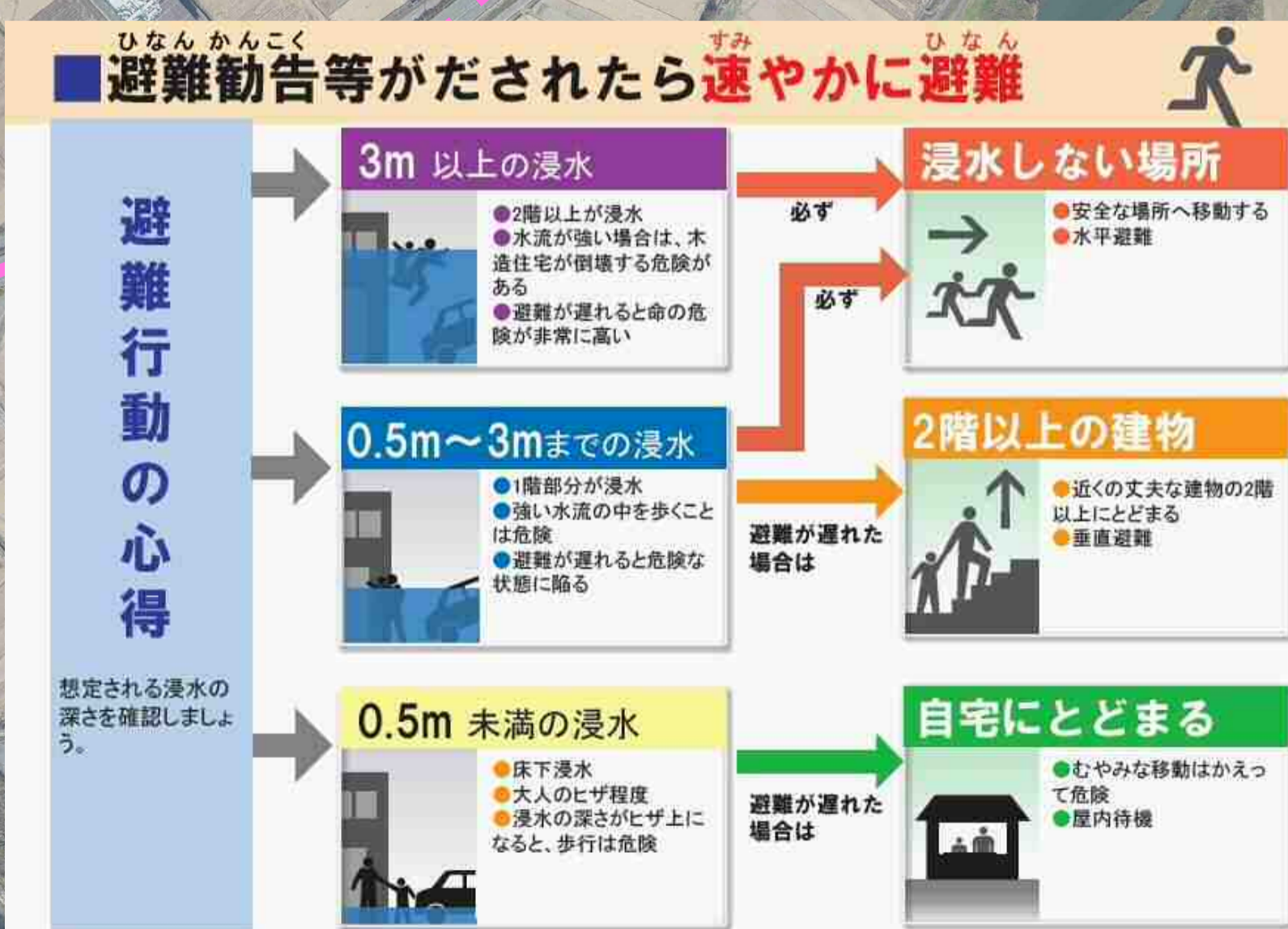


※ハザードマップの注意点
 このハザードマップに表示してある浸水想定区域は、一定の仮定を基に作成されたものです。地震の規模、雨の降り方や決壊の状況によっては浸水想定範囲等が異なることがあります。

◆ 日頃から家族やご近所で災害への対応について話し合い、家から避難場所までの経路や家族の連絡先などを確認しておきましょう。
 ◆ 浸水の発生しやすい場所や状況を日頃から把握し、危険を感じたら自主的な避難を心がけましょう。
 ◆ みなさんが災害について関心を持ち、いざという時に落ちついて行動ができるよう、日頃から災害に関する正しい『心構え』を身につけておくことが大切です。

※避難時の心得

- ため池が決壊する恐れのある時は、まず高い所などの安全な場所に避難する。
- がけ地や川沿い、ため池の下流は避けて避難する。
- 近所と声をかけ合って、家族やグループで行動する。
- スリッパ、サンダル、長靴は危険であり、できるだけ運動靴等で避難する。
- 車での移動は避ける。
- 安全を確認した後に避難場所へ移動する。



この地図に関する問合せ先：
 諫早市役所 農林水産部 農地保全課
 〒854-8601 諫早市東小路町7番1号
 TEL: 0957-22-1500 (代表)