


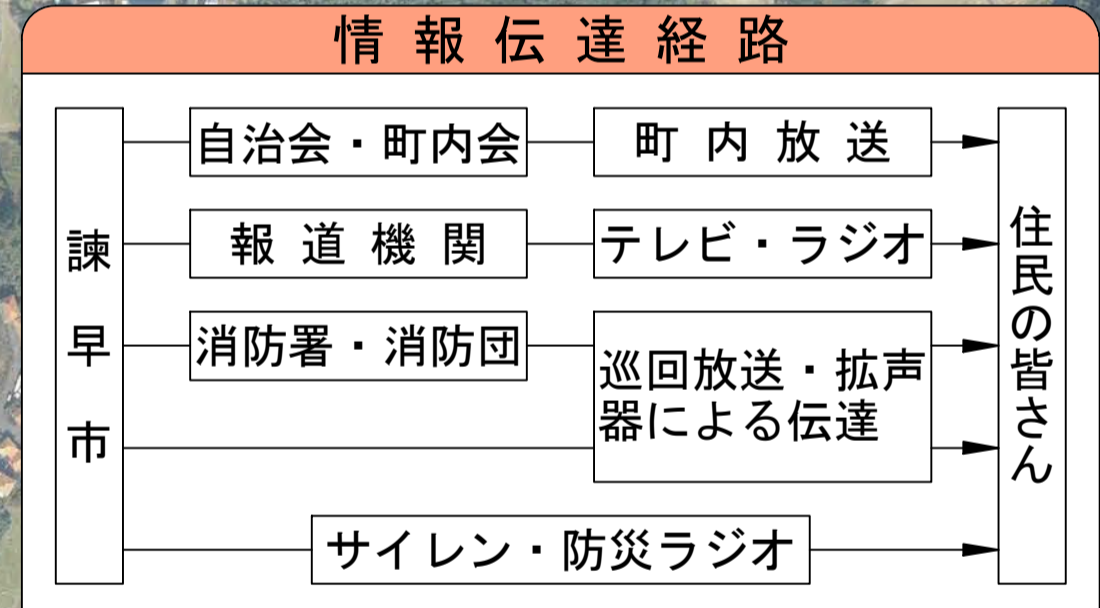
草萩ため池 地震時ハザードマップ



市指定避難場所一覧		
名称	住所	電話番号
本野小学校	本野町94	0957-25-9330
本野ふれあい会館	上大渡野町2-1	0957-26-0270

避難場所一覧		
名称	住所	電話番号
ニヶ倉公民館	上大渡野町	-
大野集落センター	本野町1231-5	-
明教寺	上大渡野町40	0957-26-2266
やまびこ館(一時避難場所)	本野町1251-4	0957-25-9014

防災関係の連絡先	
機関名	電話番号
諫早市役所代表	0957-22-1500
諫早市役所本野出張所	0957-26-0270
警察署	110
諫早警察署 本野駐在所	0957-26-7123
消防署	119



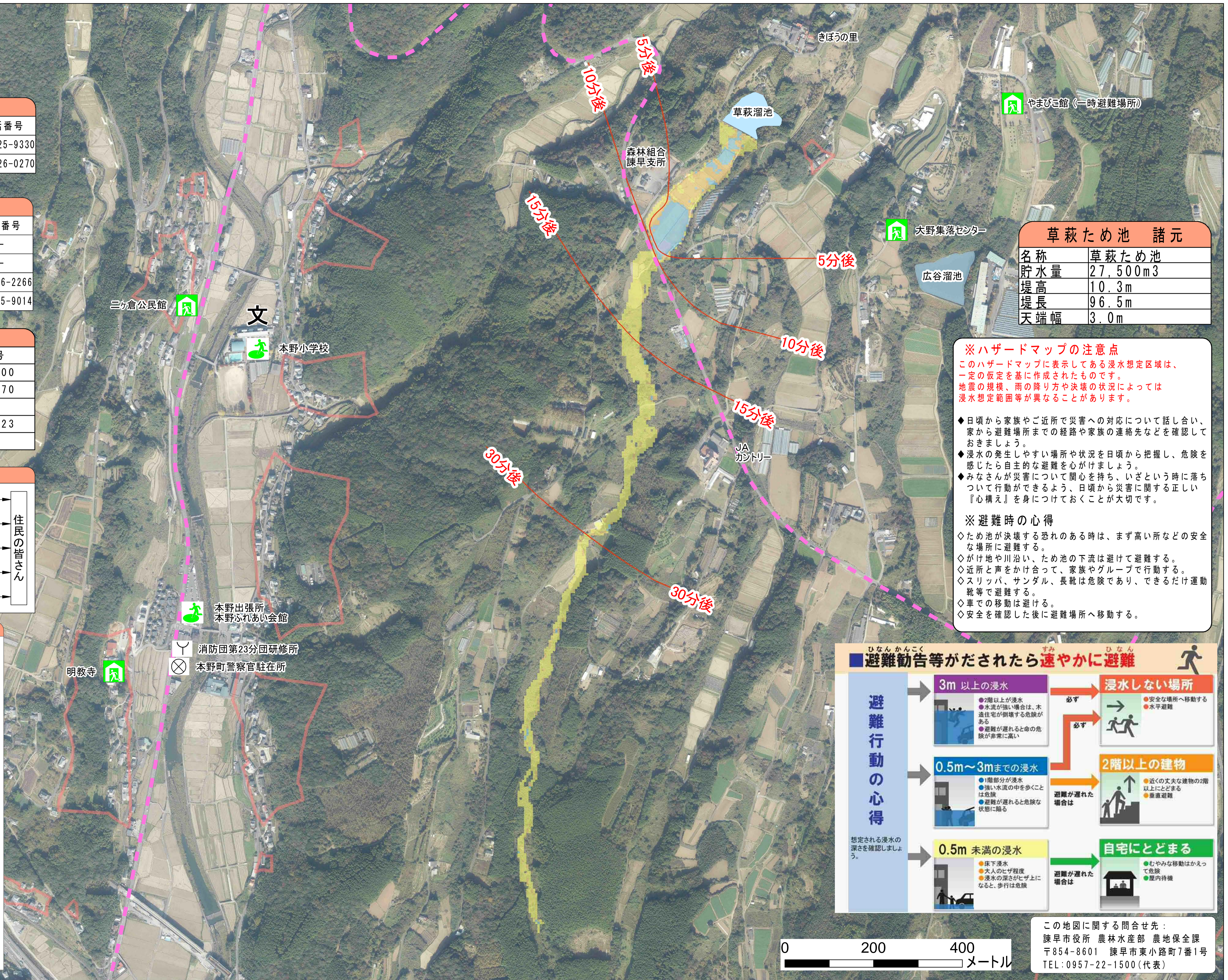
ハザードマップの見方

◆ 浸水の深さ

5m以上	2階水没
3m~5m	2階以上が浸水
1m~3m	1階以上が浸水
0.5m~1m	大人の腰まで
0.5m	床下浸水

◆ 凡例

- 市指定避難場所 (緑の建物アイコン)
- 避難場所 (緑の建物アイコン)
- 危険箇所 (黄色の三角アイコン)
- 崖崩れ・地滑り (赤い崩れアイコン)
- 洪水到達時間 (赤い線)
- 急傾斜地崩壊危険箇所 (赤い線)
- 道路 (黒い線)
- 警察関係 (警察アイコン)
- 消防関係 (消防アイコン)
- 病院 (十字アイコン)
- 小中学校 (文のアイコン)

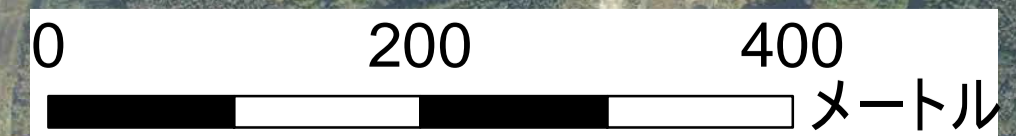
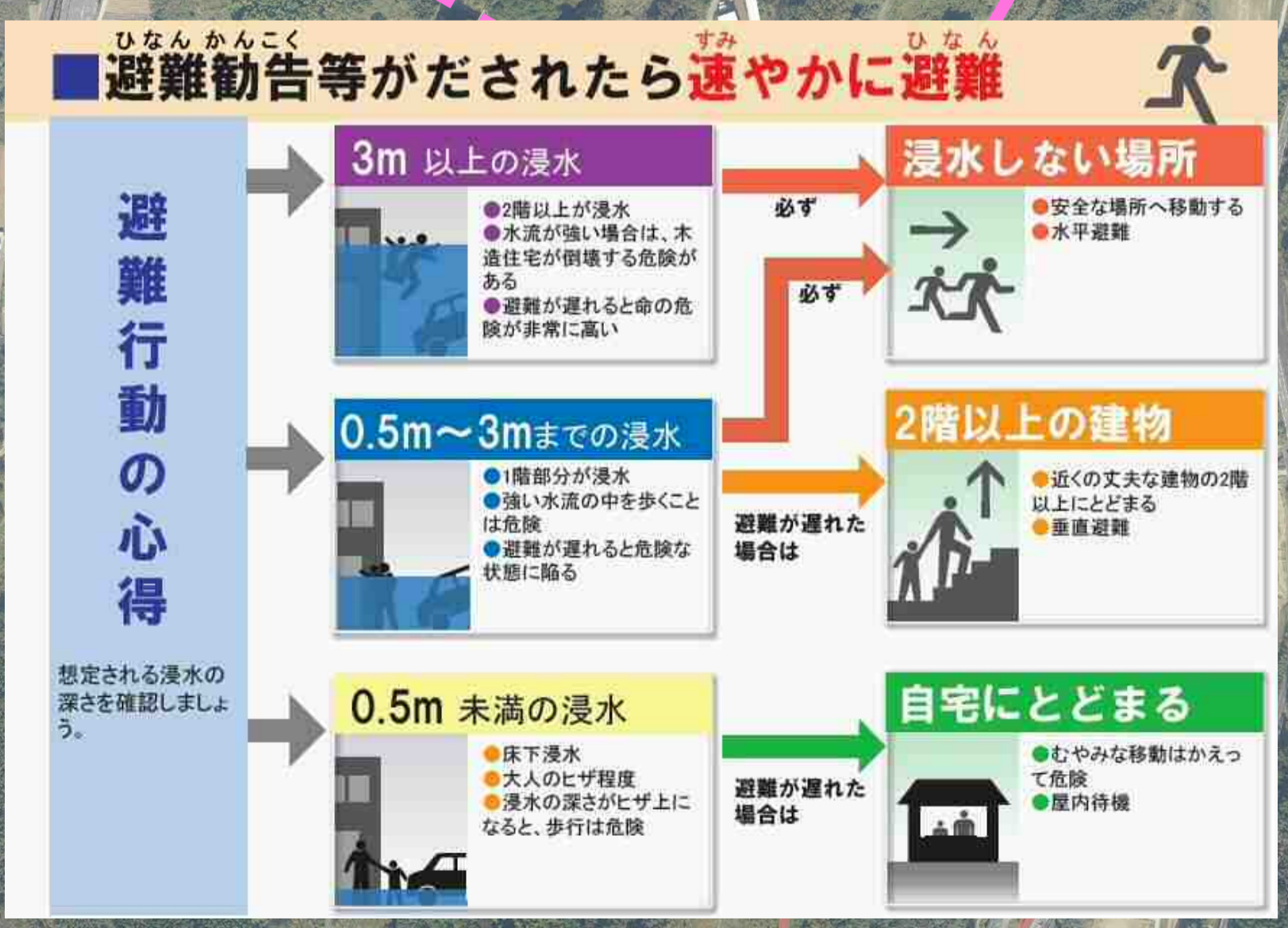


草萩ため池 諸元	
名称	草萩ため池
貯水量	27,500m ³
堤高	10.3m
堤長	96.5m
天端幅	3.0m

※ハザードマップの注意点
 このハザードマップに表示してある浸水想定区域は、一定の仮定を基に作成されたものです。地震の規模、雨の降り方や決壊の状況によっては浸水想定範囲等が異なることがあります。

◆ 日頃から家族やご近所で災害への対応について話し合い、家から避難場所までの経路や家族の連絡先などを確認しておきましょう。
 ◆ 浸水の発生しやすい場所や状況を日頃から把握し、危険を感じたら自主的な避難を心がけましょう。
 ◆ みなさんが災害について関心を持ち、いざという時に落ちついて行動ができるよう、日頃から災害に関する正しい『心構え』を身につけておくことが大切です。

※避難時の心得
 ◇ ため池が決壊する恐れのある時は、まず高い所などの安全な場所に避難する。
 ◇ がけ地や川沿い、ため池の下流は避けて避難する。
 ◇ 近所と声をかけ合って、家族やグループで行動する。
 ◇ スリッパ、サンダル、長靴は危険であり、できるだけ運動靴等で避難する。
 ◇ 車での移動は避ける。
 ◇ 安全を確認した後に避難場所へ移動する。



この地図に関する問合せ先：
 諫早市役所 農林水産部 農地保全課
 〒854-8601 諫早市東小路町7番1号
 TEL: 0957-22-1500(代表)