

本村東溜池 地震時ハザードマップ



小野島グラウンド

本村東ため池 諸元	
名称	本村東ため池
貯水量	23,600m ³
堤高	10.9m
堤長	73.2m
天端幅	2.8m

※ハザードマップの注意点
 このハザードマップに表示してある浸水想定区域は、一定の仮定を基に作成されたものです。地震の規模、雨の降り方や決壊の状況によっては浸水想定範囲等が異なることがあります。

市指定避難場所一覧		
名称	住所	電話番号
小野小学校屋内運動場	宗方町365	0957-22-0497
小野体育館	黒崎町170-3	0957-21-5150

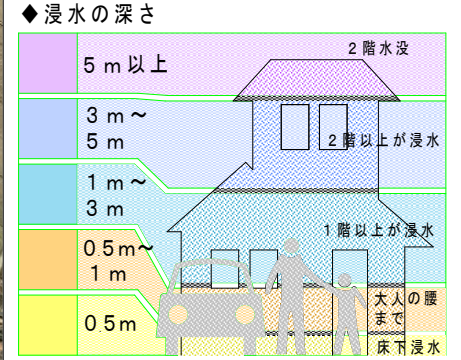
防災関係の連絡先	
機関名	電話番号
諫早市役所代表	0957-22-1500
諫早市役所小野出張所	0957-22-0264
警察署	110
諫早警察署 小野町駐在所	0957-23-5916
消防署	119

◆日頃から家族や近所で災害への対応について話し合い、家から避難場所までの経路や家族の連絡先などを確認しておきましょう。
 ◆浸水の発生しやすい場所や状況を日頃から把握し、危険を感じたら自主的な避難を心がけましょう。
 ◆みなさんが災害について関心を持ち、いざという時に落ちついて行動ができるよう、日頃から災害に関する正しい『心構え』を身につけておくことが大切です。

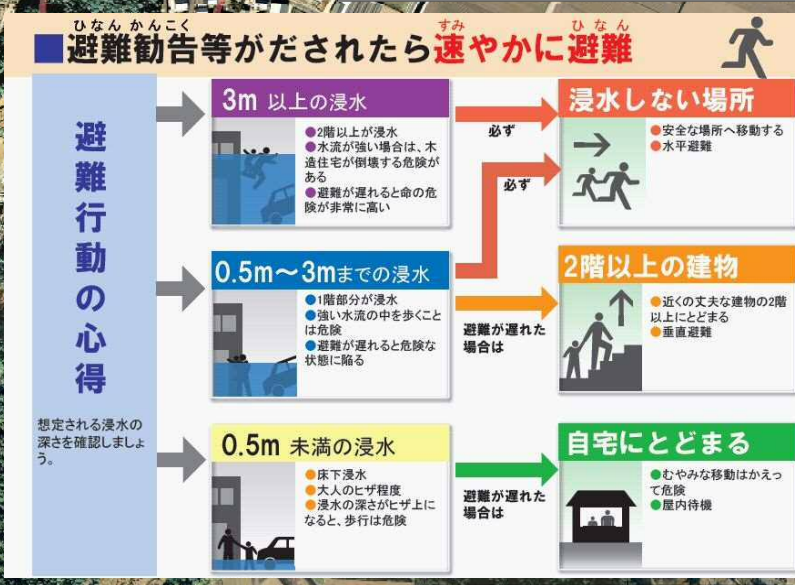
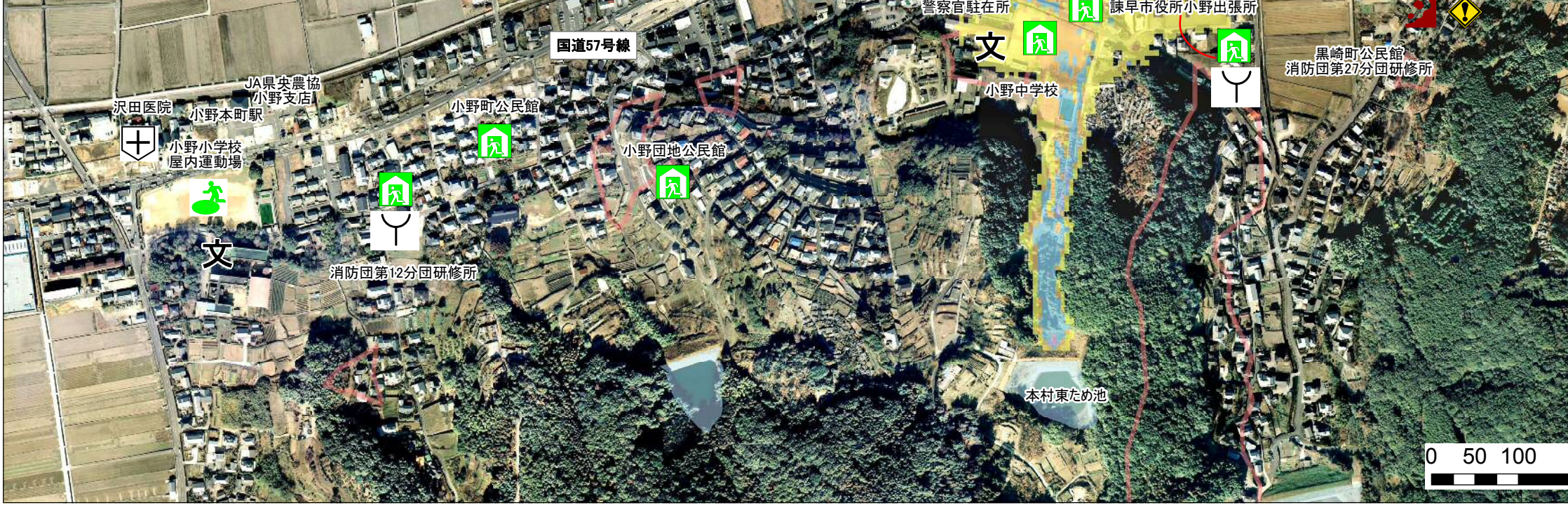
避難場所一覧		
名称	住所	電話番号
小野中学校	小野町1320-1	0957-22-0634
小野ふれあい会館	黒崎町185-1	0957-21-1297
小野団地公民館	小野町911-2	-
小野町公民館	小野町461-2	-
小野島町公民館 消防団第15分団研修所	小野島町1232	-
黒崎町公民館 消防団第27分団研修所	黒崎町196-3	0957-24-4127
曙自衛消防団詰所	川内町2663-1	-
消防団第12分団研修所	小野町500-11	0957-24-4012
小野島グラウンド	小野島町2233	0957-22-0177

※避難時の心得
 ◇ため池が決壊する恐れのある時は、まず高い所などの安全な場所に避難する。
 ◇がけ地や川沿い、ため池の下流は避けて避難する。
 ◇近所と声をかけ合って、家族やグループで行動する。
 ◇スリッパ、サンダル、長靴は危険であり、できるだけ運動靴等で避難する。
 ◇車での移動は避ける。
 ◇安全を確認した後に避難場所へ移動する。

ハザードマップの見方



- ◆凡例**
- 市指定避難場所 (Green house icon)
 - 避難場所 (Green house icon)
 - 危険箇所 (Yellow diamond icon)
 - 崖崩れ・地滑り (Red triangle icon)
 - 洪水到達時間 (Red line icon)
 - 急傾斜地崩壊危険箇所 (Red line icon)
 - 警察関係 (Blue circle icon)
 - 消防関係 (Blue circle icon)
 - 病院 (White cross icon)
 - 小中学校 (Blue '文' icon)



この地図に関する問合せ先：
 諫早市役所 農林水産部 農地保全課
 〒854-8601 諫早市東小路町7番1号
 TEL: 0957-22-1500(代表)