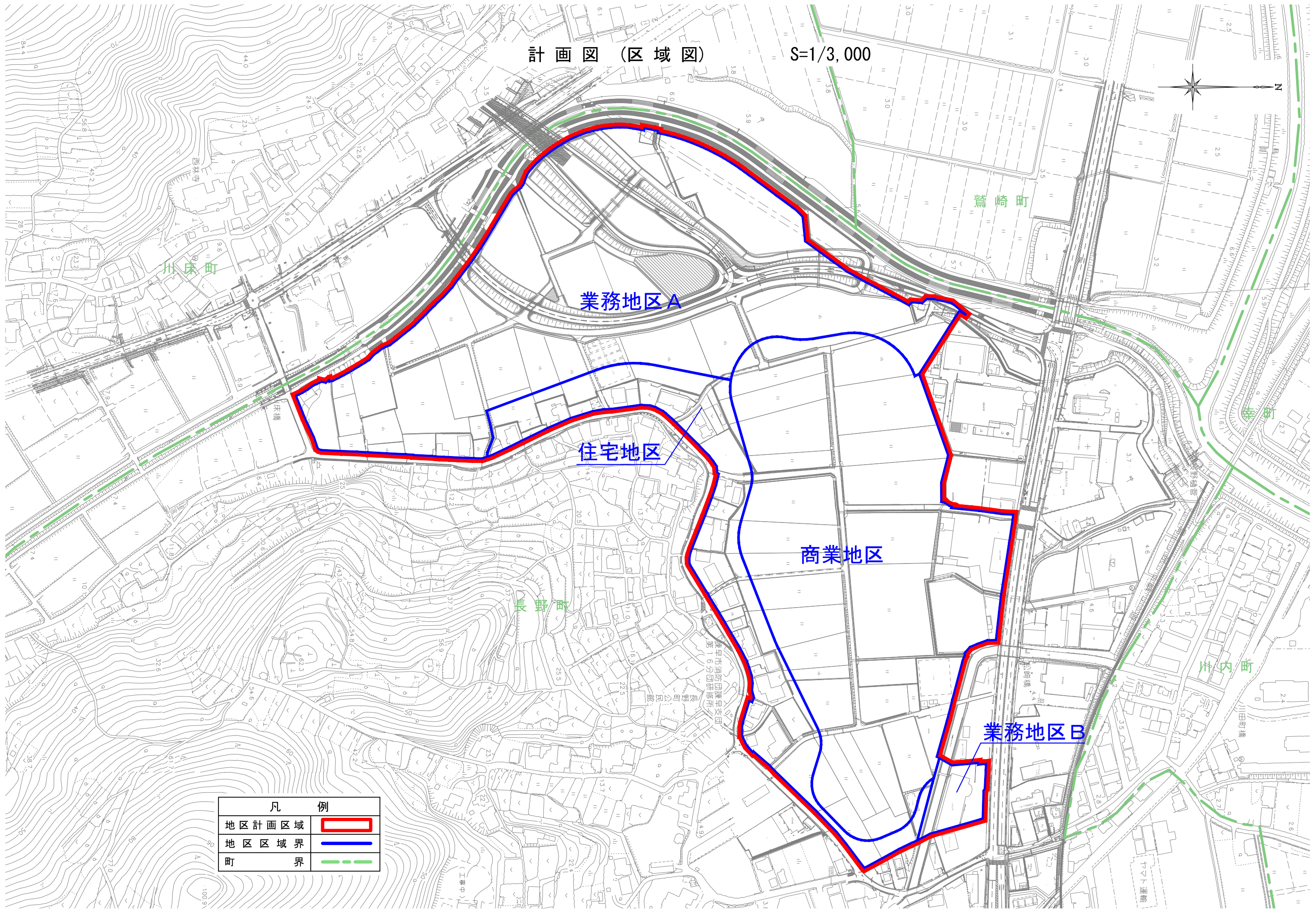
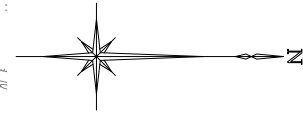


計画図 (区域図)

S=1/3,000



川床町

鷺崎町

業務地区A

住宅地区

商業地区

栗野町

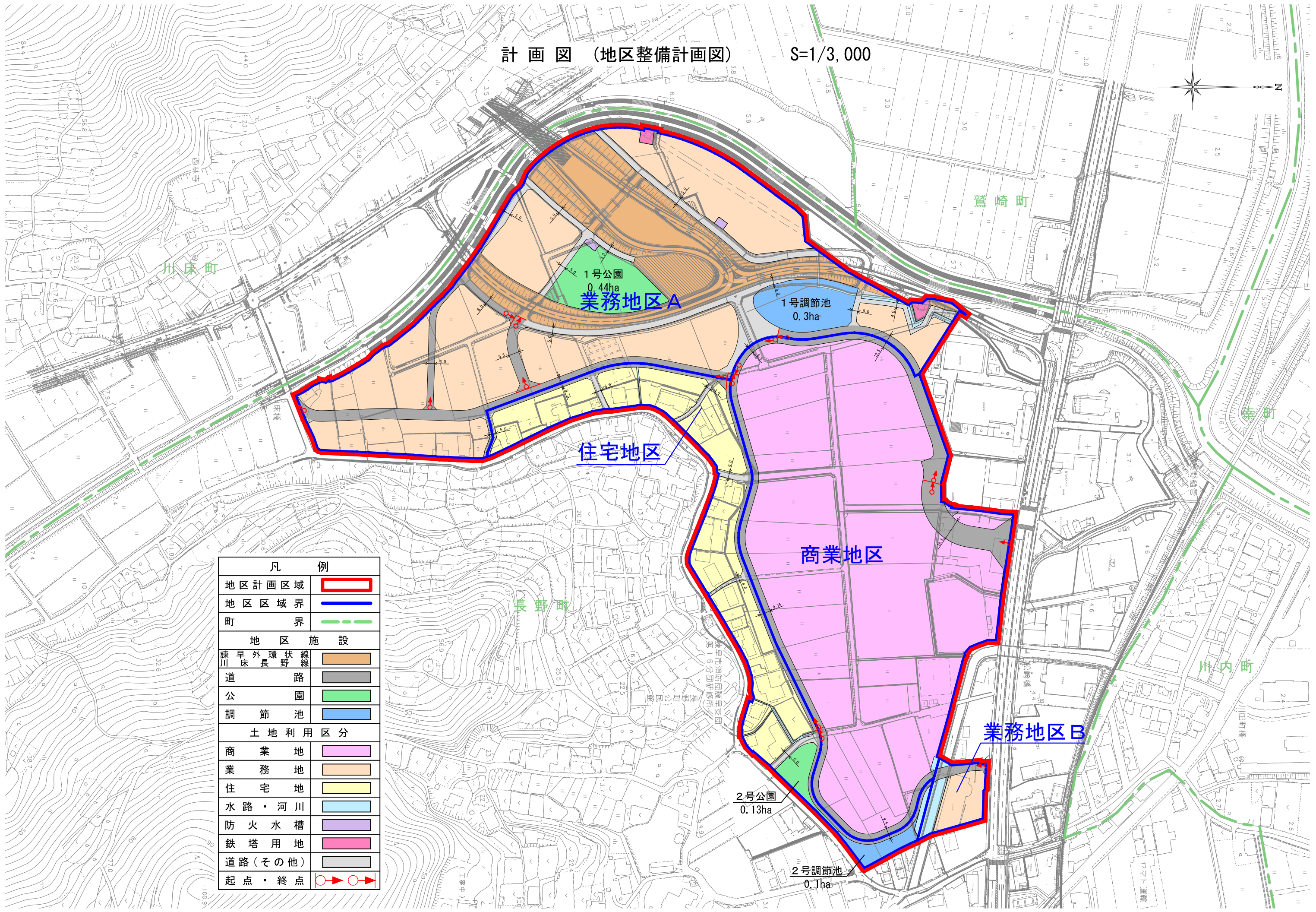
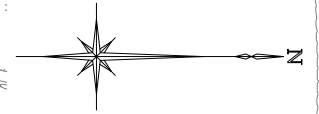
業務地区B

川内町

凡 例	
地区計画区域	
地区区域界	
町 界	

計 画 図 (地区整備計画図)

S=1/3,000



凡 例	
地区計画区域	
地区区域界	
町 界	
地 区 施 設	
諫早外環状線 川床長野線	
道 路	
公 園	
調 節 池	
土 地 利 用 区 分	
商 業 地	
業 務 地	
住 宅 地	
水路・河川	
防火水槽	
鉄塔用地	
道路(その他)	
起点・終点	